

D'une façon générale toutes les énigmes se résolvent de la voie publique, l'accès aux terrains privés est inutile, de même l'accès au cimetière (3) n'est pas nécessaire.

Au Vignaud (8), il est déconseillé d'accéder dans la cour de la ferme, un chien monte la garde; au carrefour suivant se dresse une pancarte «propriété privée» : elle s'applique aux terrains du domaine, le chemin est publique (balisage orange)



87

13 Mai 2011

Nom d'équipe


N° d'équipe

Mais où ces photos ont-elles été prises?

Trouvez pour chaque lettre le n° de lieu indiqué sur la carte du parcours

23

Enigmes photos



A

E

B


F

C

G

D

H





Nature et Patrimoine

Mairie 87 370 Laurière



www.nature-lauriere.asso.fr

05 55 71 47 05

nature.patrimoine87@cegetel.net

13 Mai 2012

La Jonchère Saint Maurice

Rallye pédestre

« Observation de la nature et découverte du patrimoine »



Dossier:

Merci de vérifier que vous avez bien 6 pages dans le dossier reçu

Carte du circuit pédestre (5 km environ)

Photos à situer sur la carte

Feuille de route (3 pages)

Grille des réponses

N° téléphone assistance : **06 81 55 63 44**

Les réponses, classement et photos seront mis sur notre site www.nature-lauriere.asso.fr à compter du 20/05/20.

Page 1

13 mai 2012

Bienvenue à La Jonchère Saint Maurice et à la fête de Nature et Patrimoine



Rallye pédestre

6ème édition

Cette année nous vous invitons à notre sixième rallye pédestre. Pour ceux qui ne connaissent pas, rien à voir avec la notion de vitesse. Il suffit de marcher à votre rythme et de résoudre les énigmes tout au long de votre parcours

Voici le matériel qu'il vous faut:

- vos jambes (et de bonnes chaussures)
- vos méninges
- vos yeux
- votre bonne humeur et votre humour
- votre crayon

Avant de commencer: chaque numéro de la carte correspond à une ou plusieurs énigme(s) photographique(s) ou écrite(s). Pour les énigmes photos: réponses sur la feuille énigmes photos. Pour les énigmes écrites: réponses sur la grille des réponses écrites. Amusez vous bien.

Et maintenant choisissez un nom pour votre équipe:

Feuille de route

Départ: Eglise.


Vous êtes au centre du bourg.

Vous observerez des pierres tombales de réemploi devant le porche de l'église. Un même motif les décore. Dessinez-le, même sommairement (réponse a). Faites consciencieusement le tour de l'église et comptez les pierres qui portent une croix comme motif. (réponse b)

Prenez la direction de l'école. Vous longez aussi un jardin public. Enigme: mais que font-elles là? Elles sont deux. Elles sont rigolo. Elles viennent peut-être de Normandie et elles ont quitté leur espace naturel pour cet espace plus ludique. Qui sont-elles? (réponse c)

Prenez sur votre droite la rue de la Promenade. Joli nom pour un chemin qui longe le cimetière! Enigme: complétez le nom suivant: Fayolle. (réponse d)

Vous débouchez maintenant sur une route. Tournez à gauche. Admirez en passant les vieilles maisons et le petit patrimoine, ce joli lavoir par exemple aujourd'hui planté de rosiers. Une partie du mur qui l'entoure est construit en briques blanchâtres: elles sont faites de stérile, nom que l'on donnait aux résidus de l'extraction du kaolin. Le kaolin a joué un grand rôle dans l'histoire de La Jonchère. Nous en reparlerons.



C'est le moment de vous proposer une devinette.

« Nous sommes 18. Bien que solides, nous avons souvent été battues. Nous avons aussi écouté beaucoup de conversations. Que sommes-nous? » (réponse e)

Continuez en direction du stade. Voici une nouvelle énigme: nous sommes en couple et nous vous regardons passer dans la rue en roucoulant. Donnez notre adresse précise. (réponse f)

Au panneau signalétique qui indique la sortie de La Jonchère, tournez à droite dans un large et joli chemin. Vous ne pouvez pas manquer la Croix des Prisonniers. Elle s'élève à l'endroit d'une ancienne prison J'ai envie de vous proposer l'adjectif « octogonal(e) » A quoi peut-il s'appliquer? (réponse g)



Suivez cette belle allée bordée de houx, de hêtres, de fougères... Sur votre droite, vous avez une magnifique vue sur le bourg de La Jonchère



Au bout de l'allée, vous voici devant la ferme de M. et Mme Trentalaud. Appréciez le nombre de médailles obtenues par la famille Trentalaud à différents concours agricoles depuis le 19ème siècle. Et encore: elles ne sont pas toutes exposées! Combien en comptez-vous sur la rangée la plus haute du bâtiment de gauche? **(réponse h)**



Soyez prudents et traversez la départementale. Attention aux voitures. Continuez tout droit sans vous préoccuper du panneau propriété privée: l'allée goudronnée est publique. Au bout de cette allée vous trouverez le domaine de la famille de Léobardy qui a marqué l'histoire de La Jonchère. Devinette: apparemment issu d'un même pied, je me dédouble pour piquer. Qui suis-je?

(réponse i)

Tournez à gauche et suivez le balisage orange. Vous allez marcher longtemps dans un chemin en sous-bois. Le chemin est balisé en orange puis en jaune/bleu. Suivez toujours ces deux balisages.



Vous allez trouver un 1er amas de roches Bounilles.

Après le 2ème amas vous risquez de trouver une zone humide. Sur votre gauche un monticule blanchâtre. Pourquoi est-il de cette couleur? **(réponse j).**



Le chemin surplombe le domaine de Léobardy

Arrivés à la route qui monte aux Vignes, prendre à droite. Marchez tranquillement en profitant de la vue: pas d'énigme avant l'entrée de La Jonchère.

Nouveau croisement: à droite toute, direction La Jonchère.

Vous entrez dans La Jonchère. Devant vous, la rue de la Trahison: en 1371, les anglais du Prince Noir assiégeaient la ville. Un traître leur ouvrit une des portes des remparts. La mémoire de cette trahison s'est perpétuée jusqu'à nos jours.



Dans cette rue de la Trahison, sur votre gauche, un bel exemple de modillon

Dirigez-vous vers le carrefour. Sur votre gauche, un ancien lavoir. C'est la fontaine Raby, du nom d'un ancien édile qui en 1730 voulut la faire déplacer. Les habitants de La Jonchère obtinrent qu'elle retrouve sa place initiale et la baptisèrent de son nom pour célébrer leur victoire et se moquer du sieur Raby. Enigme: Un seul bec me remplit mais comptez le nombre d'orifices qui permettent à l'eau de s'écouler dans le lavoir. **(réponse k).**

Dirigez-vous vers le carrefour. Ce sont les seuls feux rouges du canton! Attention aux voitures. Attention aussi au félin, tantôt se vage tantôt câlin qui rôde au carrefour. Quel est ce félin étranger? **(réponse l).**

Traversez. Pour revenir à votre point de départ, passez par le chemin des têtes et profitez-en pour compter les modillons de la maison. **(réponse m).**

Rejoignez votre point de départ. Vous ne risquez pas de vous tromper. Combien de fois le même mot est-il répété? **(réponse n)**



13 Mai 2012 La Jonchère

Rallye pédestre - Grille des réponses écrites

Observation de la nature et découverte du petit patrimoine

Réponses de l'équipe n°

Nom d'équipe

Enigmes

Correction (*Strictement réservé aux correcteurs*)

Réponse a

Réponse b

Réponse c

Réponse d

Réponse e

Réponse f

Réponse g

Réponse h

Réponse i

Réponse j

Réponse k

Réponse l

Réponse m

Réponse n
