















Randonnée – Arrènes circuits des Eaux Vives

 Panorama ou point de vue	 Fosse minière
 Eglise ou chapelle	 Tourbière (ZNIEFF)
 Parc ou forêt	 Gros chêne de Sazeirat
 Hameau intéressant	 Site et voie gallo-romaine
 Fontaine ou lavoir	 Passerelle en pierre
 Mégalithe ou roche	 Voies antiques de long parcours
 Moulin	 Loge de berger

A1 A2

Bossabut – Le Puy du Rio

Départ de l'église. Suivre la direction de Saint-Goussaud (d48) jusqu'à la Ronze. Dans le centre du village tourner à droite puis à 200 m prendre le chemin de droite. A la croisée de chemin suivante, la piste forestière sur la droite vous amène jusqu'à Bossabut. Au cœur du village : le circuit A1 rentre à Arrènes par la route à droite puis à 500 m par le chemin descendant à droite.

le circuit A2 monte par la route à gauche sur 1 km pour tourner dans un chemin à droite près d'un petit col. Suivre ce chemin de crête sur 2,5 km jusqu'à Volondat. Attention ! Le circuit passe au dessus du village par la piste puis la route vers la droite. Ne pas suivre le balisage d'un circuit de Haute-Vienne descendant au village sur la gauche (Bien que la visite de celui-ci vaille le détour). Suivre la D28a jusqu'au Beiges. (le A4 descend à gauche dans le village) Continuer tout droit sur 500 m pour plonger à gauche dans un chemin qui mène à la Galeine. Traverser le village pour monter à la D50 et prendre le chemin en face qui file à Arrènes.

A3

Reix et la voie antique

Au départ de l'église, suivre direction Saint-Goussaud (D48) jusqu'à la Ronze. Suivre tout droit jusqu'à l'Abbaye. Au fond du village monter par le chemin tout droit jusqu'à Champegaud. Entrer dans ce village pour tourner à droite sur la piste qui mène à la D62. Descendre sur la route sur 500 m et plonger à gauche dans un chemin en face d'un réservoir. Descendre au ruisseau pour le suivre dans le chemin à gauche pour passer sur une passerelle et monter à Reix. A la chapelle tourner à droite, puis à gauche et sortir du village par un chemin à droite après un puits. Traverser la D43 pour suivre une voie antique de long parcours qui mène à l'intersection des D50 et D43. (variante par le moulin de la Ronze prendre le chemin en face de la D50) Suivre cette dernière jusqu'à l'intersection d'Arrènes pour suivre le chemin à 30 m en face (PDTR balisage vert). Continuer tout droit, couper la D57 pour arriver à une croisée de chemins. Prendre celui de gauche pour arriver à Arrènes (commun avec le A4).

A4

Le gros chêne de Sazeirat

De l'église suivre direction Laurière (D50) pour monter à gauche après le ruisseau de la Gane. Arrivé sur une crête, suivre sur la droite pour prendre la route de la Galeine. Avant la dernière maison du village monter dans un chemin à gauche puis continuer sur la D50 jusqu'aux Beiges. Descendre dans le village pour suivre le «chemin creux» à gauche à 50 m sous le village. Rejoindre la route pour descendre encore jusqu'au chemin à droite après le captage. La descente continue jusqu'au pont cassé du «Moulard». (30 m avant ce ruisseau, sur la droite, un passage le long d'une prairie permet d'aller au gros chêne à 150 m). Engagez-vous sur la passerelle pour remonter au Château de Sazeirat. A l'intersection devant les grilles, prendre le chemin en face qui mène à une croisée de 5 chemins. Suivre le second sur la droite pour rentrer à Arrènes.

A3 A4

Du puy du Rio au Gros Chêne

Départ de l'église. Suivre la direction de Saint-Goussaud (D48) jusqu'à la Ronze. Dans le centre du village tourner à droite puis à 200 m prendre le chemin de droite. Passer le réservoir pour rejoindre la piste forestière et tourner à droite. Un vieux chemin mène à Bossabut. Au centre du village, monter à gauche par la D57 pendant 1 km pour tourner dans le chemin à droite au sommet. Suivre le cheminement de crête (pouge) pour passer au-dessus du village de Volondat et suivre sur la droite la D28a jusqu'aux Beiges. A l'entrée des Beiges descendre à gauche un joli «chemin creux» pavé (A4) : descendre par la route pour prendre le chemin de droite 100 m après la station de pompage. Dans le bas de la descente, avant le pont cassé, sur la droite près d'un gros résineux un sentier mène au vieux chêne à 60 m (détour). Passer le ruisseau par une passerelle à droite du pont cassé pour remonter vers le château de Sazeirat. Au portail du château prendre le chemin en face entre les deux routes (l'allée du marquis). Après 1 km, à une croisée de 5 chemins, suivre la 2^{ème} à droite qui ramène à la D57. Tourner à droite pour revenir à Arrènes.